
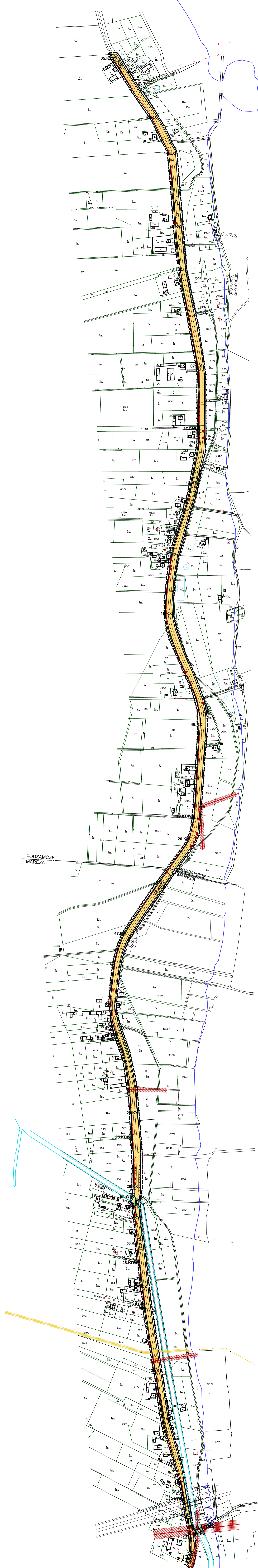



**PROGNOZA ODDZIAŁYWANIA NA ŚRODOWISKO**  
**MIEJSCOWY PLAN ZAGOSPODAROWANIA PRZESTRZENNEGO**  
**DLA CZĘŚCI TERENU POŁOŻONEGO W OBRĘBACH GEODEZYJNYCH MAREZA I PODZAMCZE**

**SKALA 1:4000**  




**Ocena oddziaływania na środowisko:**

 tereny infrastruktury komunikacyjnej wskazane do adaptacji funkcji oraz prac budowlanych związanych z przebudową, rozbudową, w tym budową drogi dla rowerów. Nie wskazuje się ryzyka wystąpienia oddziaływań znacząco negatywnych wynikających z realizacji ustaleń planu miejscowego. Tereny położone poza granicami prawnych form ochrony przyrody.

- OZNACZENIA PLANU I USTALENIA PLANU**
- 1.1. Ustalenia ogólne:**
-  granica obszaru objętego opracowaniem planu
  -  linia rozgraniczająca tereny o różnym przeznaczeniu lub różnych zasadach zagospodarowania
  - 01-AB** sposób oznaczenia terenu: 01 - numer terenu, AB - przeznaczenie terenu
- 1.2. Przeznaczenie terenów:**
- WS** teren wód powierzchniowych śródlądowych
  - KDZ** teren drogi publicznej klasy zbiorczej
  - KDD** teren drogi publicznej klasy dojazdowej
  - KDW** teren drogi klasy wewnętrznej
  - KX** ciąg pieszo - rowerowy
- 1.3. Zasady ochrony dziedzictwa kulturowego i zabytków oraz dóbr kultury współczesnej:**
-  wartościowe dziedzictwo
- 1.4. Zasady ochrony środowiska, przyrody i krajobrazu**
-  granica obszaru, na którym prawomocnie wystąpienia powodzi jest niskie i wynosi nie więcej niż na 500 lat
  -  granica obszaru narażonego na zalanie w przypadku zniszczenia lub uszkodzenia walu przeciwpowodziowego
- 1.7. Ustalenia dla terenów układu komunikacyjnego:**
-  orientacyjny zasięg projektowanego ciągu pieszo - rowerowego
  -  projektowane mostki dla ciągów pieszo - rowerowych
- II INFORMACJE NIE BĄDĄCE USTALENIAMI PLANU**
-  napowietrzna linia elektroenergetyczna 110 kV wraz ze strefą ograniczeń
  -  napowietrzna linia elektroenergetyczna 15 kV wraz ze strefą ograniczeń
  -  gazociąg DN 500 wraz ze strefą ograniczeń
  -  istniejący most