

OBWIESZCZENIE

o wyłożeniu do publicznego wglądu projektu zmiany miejscowego planu zagospodarowania przestrzennego dla nieruchomości położonych w obrębach geodezyjnych Dankowo i Górki wraz z prognozą oddziaływania na środowisko

Na podstawie art. 8c oraz art. 17 pkt 9 i 11 ustawy z dnia 27 marca 2003 r. o planowaniu i zagospodarowaniu przestrzennym (t.j. Dz. U. z 2021 r. poz. 741 z późn. zm.) i art. 39 ust. 1, art. 46 ust. 1 pkt 1 i art. 54 ust. 2 i 3 ustawy z dnia 3 października 2008 r. o udostępnianiu informacji o środowisku i jego ochronie, udziale społeczeństwa w ochronie środowiska oraz o ocenach oddziaływania na środowisko (t.j. Dz. U. z 2021 r. poz. 247 z późn. zm.) zawiadamiam o wyłożeniu do publicznego wglądu **projektu zmiany miejscowego planu zagospodarowania przestrzennego dla nieruchomości położonych w obrębach geodezyjnych Dankowo i Górki**, wraz z prognozą oddziaływania na środowisko, w dniach od 10.09.2021 r. do 05.10.2021 r. w siedzibie Urzędu Gminy Kwidzyn, ul. Grudziądzka 30, 82-500 Kwidzyn oraz w wersji elektronicznej w Biuletynie Informacji Publicznej pod adresem internetowym <https://www.bip.gminakwidzyn.pl/>.

Dyskusja publiczna nad przyjętymi w ww. projekcie zmiany planu rozwiązaniami odbędzie się w dniu 22.09.2021 r. w siedzibie Urzędu Gminy Kwidzyn, ul. Grudziądzka 30, 82-500 Kwidzyn, o godz. 10.00.

Dyskusja publiczna zostanie przeprowadzona z zachowaniem reżimu sanitarnego i wszystkich środków ostrożności zgodnie z wytycznymi i zaleceniami Ministra Zdrowia i Głównego Inspektora Sanitarnego.


Zgodnie z art. 8d ustawy o planowaniu i zagospodarowaniu przestrzennym (t.j. Dz. U. z 2021 r. poz. 741 z późn. zm.) organ dopuszcza możliwości przeprowadzenia dyskusji publicznej za pomocą środków porozumiewania się na odległość.

Zgodnie z art. 11 pkt 8 ustawy o planowaniu i zagospodarowaniu przestrzennym (t.j. Dz. U. z 2021 r. poz. 741 z późn. zm.) oraz art. 39 ust. 1 pkt 3 ustawy z dnia 3 października 2008 r. o udostępnianiu informacji o środowisku i jego ochronie, udziale społeczeństwa w ochronie środowiska oraz o ocenach oddziaływania na środowisko (t.j. Dz. U. z 2021 r. poz. 247 z późn. zm.), każdy kto kwestionuje ustalenia przyjęte w projekcie planu, może wnieść uwagi.

Uwagi mogą być wnoszone w formie papierowej lub elektronicznej, w tym za pomocą środków komunikacji elektronicznej, w szczególności poczty elektronicznej lub formularzy zamieszczonych przez organ sporządzający projekt tego dokumentu w Biuletynie Informacji Publicznej na swojej stronie podmiotowej, do Wójty Gminy Kwidzyn. Wnoszący uwagi podaje swoje imię i nazwisko albo nazwę oraz adres zamieszkania albo siedziby. Uwagi można składać w nieprzekraczalnym terminie do dnia 25.10.2021 r.

WÓJT

Dariusz Wieszniński



OGŁOSZENIE

o wyłożeniu do publicznego wglądu projektu zmiany miejscowego planu zagospodarowania przestrzennego dla nieruchomości położonych w obrębach geodezyjnych Dankowo i Górki wraz z prognozą oddziaływania na środowisko

Na podstawie art. 8c oraz art. 17 pkt 9 i 11 ustawy z dnia 27 marca 2003 r. o planowaniu i zagospodarowaniu przestrzennym (t.j. Dz. U. z 2021 r. poz. 741 z późn. zm.) i art. 39 ust. 1, art. 46 ust. 1 pkt 1 i art. 54 ust. 2 i 3 ustawy z dnia 3 października 2008 r. o udostępnianiu informacji o środowisku i jego ochronie, udziale społeczeństwa w ochronie środowiska oraz o ocenach oddziaływania na środowisko (t.j. Dz. U. z 2021 r. poz. 247 z późn. zm.) zawiadamiam o wyłożeniu do publicznego wglądu **projektu zmiany miejscowego planu zagospodarowania przestrzennego dla nieruchomości położonych w obrębach geodezyjnych Dankowo i Górki**, wraz z prognozą oddziaływania na środowisko, w dniach od 10.09.2021 r. do 05.10.2021 r. w siedzibie Urzędu Gminy Kwidzyn, ul. Grudziądzka 30, 82-500 Kwidzyn oraz w wersji elektronicznej w Biuletynie Informacji Publicznej pod adresem internetowym <https://www.bip.gminakwidzyn.pl/>.

Dyskusja publiczna nad przyjętymi w ww. projekcie zmiany planu rozwiązaniami odbędzie się w dniu 22.09.2021 r. w siedzibie Urzędu Gminy Kwidzyn, ul. Grudziądzka 30, 82-500 Kwidzyn, o godz. 10.00.


Dyskusja publiczna zostanie przeprowadzona z zachowaniem reżimu sanitarnego i wszystkich środków ostrożności zgodnie z wytycznymi i zaleceniami Ministra Zdrowia i Głównego Inspektora Sanitarnego.

Zgodnie z art. 8d ustawy o planowaniu i zagospodarowaniu przestrzennym (t.j. Dz. U. z 2021 r. poz. 741 z późn. zm.) organ dopuszcza możliwości przeprowadzenia dyskusji publicznej za pomocą środków porozumiewania się na odległość.

Zgodnie z art. 11 pkt 8 ustawy o planowaniu i zagospodarowaniu przestrzennym (t.j. Dz. U. z 2021 r. poz. 741 z późn. zm.) oraz art. 39 ust. 1 pkt 3 ustawy z dnia 3 października 2008 r. o udostępnianiu informacji o środowisku i jego ochronie, udziale społeczeństwa w ochronie środowiska oraz o ocenach oddziaływania na środowisko (t.j. Dz. U. z 2021 r. poz. 247 z późn. zm.), każdy kto kwestionuje ustalenia przyjęte w projekcie planu, może wnieść uwagi.

Uwagi mogą być wnoszone w formie papierowej lub elektronicznej, w tym za pomocą środków komunikacji elektronicznej, w szczególności poczty elektronicznej lub formularzy zamieszczonych przez organ sporządzający projekt tego dokumentu w Biuletynie Informacji Publicznej na swojej stronie podmiotowej, do Wójta Gminy Kwidzyn. Wnoszący uwagi podaje swoje imię i nazwisko albo nazwę oraz adres zamieszkania albo siedziby. Uwagi można składać w nieprzekraczalnym terminie do dnia 25.10.2021 r.

WÓJT
Dariusz Wietzba



O BOWIĄZEK INFORMACYJNY

Na podstawie art. 13 ust. 1 i 2 Rozporządzenia Parlamentu Europejskiego i Rady (UE) 2016/679 z 27 kwietnia 2016 r. w sprawie ochrony osób fizycznych w związku z przetwarzaniem danych osobowych i w sprawie swobodnego przepływu takich danych oraz uchylenia dyrektywy 95/46/WE (Dz.U. UE. L. z 2016 r. Nr 119, s.1 ze zm.) - dalej: „RODO” informuję, że:

1) Administratorem Państwa danych jest Urząd Gminy Kwidzyn reprezentowany przez Wójta Gminy Kwidzyn z siedzibą w Kwidzynie przy ul. Grudziądzkiej 30, 82-500 Kwidzyn, tel. 552614151, e-mail: urząd@gminakwidzyn.pl.

2) Administrator wyznaczył Inspektora Ochrony Danych, z którym mogą się Państwo kontaktować we wszystkich sprawach dotyczących przetwarzania danych osobowych za pośrednictwem adresu email: iod@gminakwidzyn.pl lub pisemnie na adres Administratora.

3) Państwa dane osobowe będą przetwarzane w celu sporządzenia projektu miejscowego planu zagospodarowania przestrzennego z uwzględnieniem złożonych przez Państwa do niego wniosków, lub dyskusji publicznej nad przyjętymi w projekcie planu rozwiązaniami, rozpatrzenia uwag dotyczących projektu planu, wprowadzania zmiany do projektu planu wynikających z rozpatrzenia w/w uwag lub w celu przedstawienia radzie gminy projektu planu wraz z listą nieuwzględnionych uwag (art. 17 pkt 9, 11, 12-14 Ustawy z dnia 27 marca 2003 r. o planowaniu i zagospodarowaniu przestrzennym (t. j. Dz.U. 2021 poz. 741 ze zm.– zwanej dalej „Ustawą”) tj. w celu realizacji praw oraz obowiązków wynikających z przepisów prawa (art. 6 ust. 1 lit. c RODO) w zw. z art. 17a pkt. 1 Ustawy.

4) Państwa dane osobowe będą przetwarzane przez okres niezbędny do realizacji ww. celu z uwzględnieniem okresów przechowywania określonych w przepisach szczególnych, w tym przepisów archiwalnych t. j. wieczyście.

5) Państwa dane będą przetwarzane w sposób zautomatyzowany, lecz nie będą podlegały zautomatyzowanemu podejmowaniu w tym nie będą podlegać profilowaniu.

6) Państwa dane osobowych nie będą przekazywane poza Europejski Obszar Gospodarczy (obejmujący Unię Europejską, Norwegię, Liechtenstein i Islandię).

7) W związku z przetwarzaniem Państwa danych osobowych, przysługują Państwu następujące prawa:

a) prawo dostępu do swoich danych oraz otrzymania ich kopii – z tym że w przypadku gdy dane osobowe nie zostały zebrane od osoby, której dane dotyczą, to realizacja prawa do informacji o źródle ich pozyskania (art. 15 ust. 1 lit. g RODO) przysługuje, jeżeli nie wpływa na ochronę praw i wolności osoby, od której dane te pozyskano;


b) prawo do sprostowania (poprawiania) swoich danych osobowych;

c) prawo do ograniczenia przetwarzania danych osobowych;

d) prawo wniesienia skargi do Prezesa Urzędu Ochrony Danych Osobowych (ul. Stawki 2, 00-193 Warszawa), w sytuacji, gdy uzna Pani/Pan, że przetwarzanie danych osobowych narusza przepisy ogólnego rozporządzenia o ochronie danych osobowych (RODO).

8) Podanie przez Państwa danych osobowych jest obowiązkowe. Nieprzekazanie danych skutkować będzie brakiem realizacji celu, o którym mowa w punkcie 3.

9) Państwa dane mogą zostać przekazane podmiotom zewnętrznym na podstawie umowy powierzenia przetwarzania danych osobowych, tj. usługodawcom wykonujących usługi serwisu systemów informatycznych oraz doradztwa prawnego, a także podmiotom lub organom uprawnionym na podstawie przepisów prawa.



O BOWIĄZEK INFORMACYJNY

Na podstawie art. 13 ust. 1 i 2 Rozporządzenia Parlamentu Europejskiego i Rady (UE) 2016/679 z 27 kwietnia 2016 r. w sprawie ochrony osób fizycznych w związku z przetwarzaniem danych osobowych i w sprawie swobodnego przepływu takich danych oraz uchylenia dyrektywy 95/46/WE (Dz.U. UE. L. z 2016 r. Nr 119, s.1 ze zm.) - dalej: „RODO” informuję, że:

- 1) Administratorem Państwa danych jest Urząd Gminy Kwidzyn reprezentowany przez Wójta Gminy Kwidzyn z siedzibą w Kwidzynie przy ul. Grudziądzkiej 30, 82-500 Kwidzyn, tel. 552614151, e-mail: urząd@gminakwidzyn.pl.
- 2) Administrator wyznaczył Inspektora Ochrony Danych, z którym mogą się Państwo kontaktować we wszystkich sprawach dotyczących przetwarzania danych osobowych za pośrednictwem adresu email: iod@gminakwidzyn.pl lub pisemnie na adres Administratora.
- 3) Państwa dane osobowe będą przetwarzane w celu sporządzenia projektu miejscowego planu zagospodarowania przestrzennego z uwzględnieniem złożonych przez Państwa do niego wniosków, lub dyskusji publicznej nad przyjętymi w projekcie planu rozwiązaniami, rozpatrzenia uwag dotyczących projektu planu, wprowadzania zmiany do projektu planu wynikających z rozpatrzenia w/w uwag lub w celu przedstawienia radzie gminy projektu planu wraz z listą nieuwzględnionych uwag (art. 17 pkt 9, 11, 12-14 Ustawy z dnia 27 marca 2003 r. o planowaniu i zagospodarowaniu przestrzennym (t. j. Dz.U. 2021 poz. 741 ze zm.– zwanej dalej „Ustawą”) tj. w celu realizacji praw oraz obowiązków wynikających z przepisów prawa (art. 6 ust. 1 lit. c RODO) w zw. z art. 17a pkt. 1 Ustawy.
- 4) Państwa dane osobowe będą przetwarzane przez okres niezbędny do realizacji ww. celu z uwzględnieniem okresów przechowywania określonych w przepisach szczególnych, w tym przepisów archiwalnych t. j. wieczyście.
- 5) Państwa dane będą przetwarzane w sposób zautomatyzowany, lecz nie będą podlegały zautomatyzowanemu podejmowaniu w tym nie będą podlegać profilowaniu.
- 6) Państwa dane osobowych nie będą przekazywane poza Europejski Obszar Gospodarczy (obejmujący Unię Europejską, Norwegię, Liechtenstein i Islandię).
- 7) W związku z przetwarzaniem Państwa danych osobowych, przysługują Państwu następujące prawa:
 - a) prawo dostępu do swoich danych oraz otrzymania ich kopii – z tym że w przypadku gdy dane osobowe nie zostały zebrane od osoby, której dane dotyczą, to realizacja prawa do informacji o źródle ich pozyskania (art. 15 ust. 1 lit. g RODO) przysługuje, jeżeli nie wpływa na ochronę praw i wolności osoby, od której dane te pozyskano;
 - b) prawo do sprostowania (poprawiania) swoich danych osobowych;
 - c) prawo do ograniczenia przetwarzania danych osobowych;
 - d) prawo wniesienia skargi do Prezesa Urzędu Ochrony Danych Osobowych (ul. Stawki 2, 00-193 Warszawa), w sytuacji, gdy uzna Pani/Pan, że przetwarzanie danych osobowych narusza przepisy ogólnego rozporządzenia o ochronie danych osobowych (RODO).
- 8) Podanie przez Państwa danych osobowych jest obowiązkowe. Nieprzekazanie danych skutkować będzie brakiem realizacji celu, o którym mowa w punkcie 3.
- 9) Państwa dane mogą zostać przekazane podmiotom zewnętrznym na podstawie umowy powierzenia przetwarzania danych osobowych, tj. usługodawcom wykonujących usługi serwisu systemów informatycznych oraz doradztwa prawnego, a także podmiotom lub organom uprawnionym na podstawie przepisów prawa.

