

KILOMETRAŻ DROGI PRZEWIDZIANY DO BUDOWY

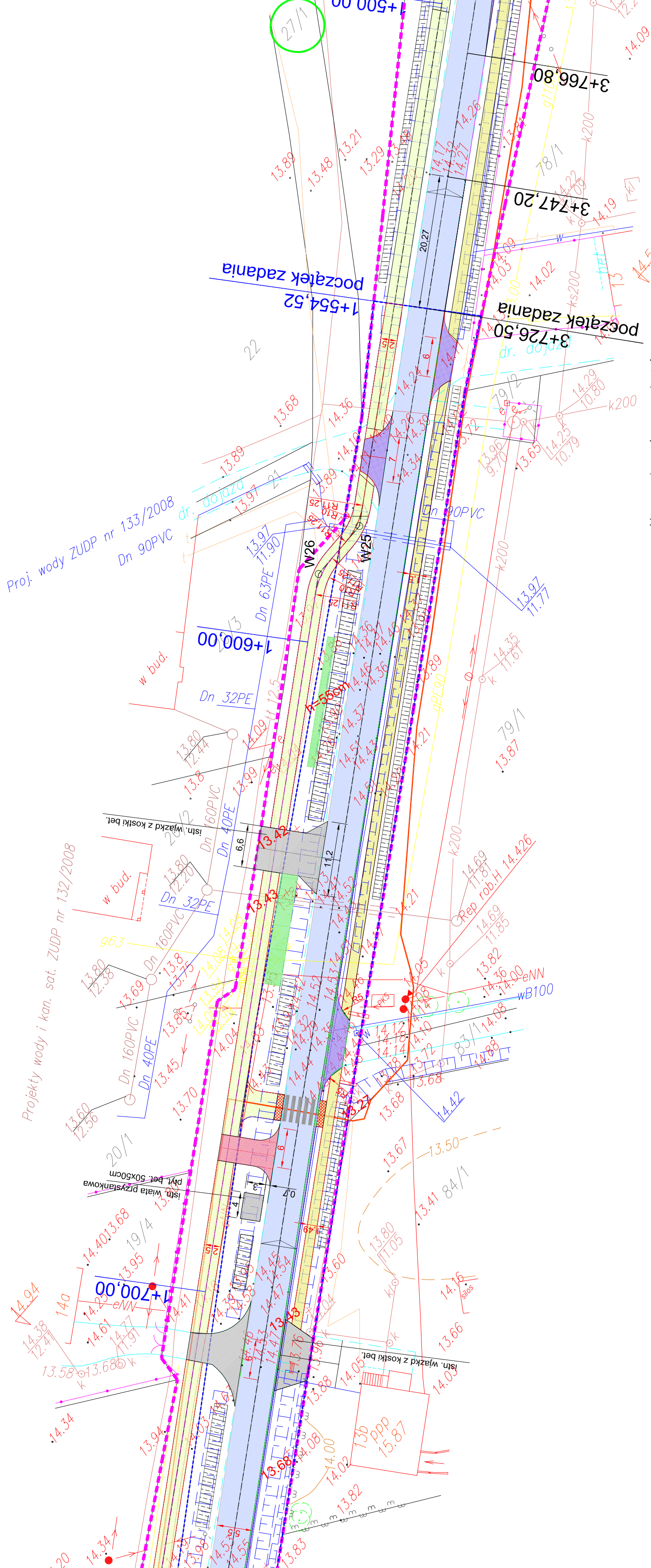
WG. PIKETAŻA CIĄGU PIESZO - ROWEROWEGO:

KM: 1+554,52 - 2+095,35

 $L = 540,83\text{m}$

WG. PIKETAŻA CIAGU DROGI WOJEWÓDZKIEJ NR 588

KM: 3+200,0 - 3+726,50



woj. pomorskie
powiat kwidziński
mina Kwidzyn
edług zakresu
oga Maresa-Grabowo








Mapa sytuacyjno-wysokościowa
dla celów projektowych









Wykonawca:
Usługi Geodezyjne i Kartograficzne
"GEOTRASA"
Geodeta Uprawniony
Tomasz Szaran
25 122 17700

Grabowski: arkusze 3d, 8b, 8c, 8d; Grabowo 7c, 7d; Arkusz 9 328/85
z napisami i zginiełowcem z miesiąca czerwca 2008

Leads 17300/13/2008 404s do 03072008

OBJAŚNIENIA

- | | |
|---|-----------------------------------|
|  | PROJ. CHODNIK |
|  | PROJ. CHODNIK O WZMOCNIONEJ NAWIE |
|  | PROJ. PŁYTY ANTYPÓŚLIZGOWE |
|  | PROJ. CIĄG PIESZO-ROWEROWY |
|  | PROJ. ZJAZD Z KOSTKI BETONOWEJ |
|  | PRZEBUDOWA ZJAZDU Z KOSTKI BETON. |
|  | PROJ. ZJAZD / POSZERZENIE BITUM. |

- | | |
|---|-------------------------------------|
|  | PROJ. SKARPA |
|  | UMOCNIENIE SKARPY PŁYTAMI AZUROWYMI |
|  | REGULACJA ROWU PRZYDROŻNEGO |
|  | ISTN. JEZDNIA BITUMICZNA |
|  | ISTN. PARKING |
|  | GRANICA OPRACOWANIA-DROGA WOJ. |
|  | GRANICA OPRACOWANIA-DROGA POWIAT. |
|  | PAS DROGOWY DROGI WOJEWÓDZKIEJ |

0,00

1+001,50
BIKIETAŽ POSZEPZEŇ IEZDNI

KM: 5+277.00

R. WOJ. NR 588

KM: 0+876,15

OR. POWIATOWA


PROJ. ŚCIEK Z KOSTKI BETONOWEJ

PROJ. WPUST DESZCZOWY ZE STUDNIA

| trasa kabla TPSA wg uzgodnienia nr 85701 | |

34) NR DZIAŁKI

1000



T.C. Milli Eğitim Bakanlığı

[illegible]